











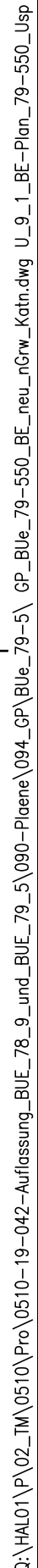


- ## Legende:
- | | | |
|---|---|------------|
|  | Bestand | |
|  | Neubau / Änderung | |
|  | äußere Grenze der vorhabenträgereigenen Grundstücke | |
|  | Planfeststellungsgrenze | |
|  | laufende Nummer des Bauwerksverzeichnisses | |
|  | Kreis-/Gemeindegrenze | } Kataster |
|  | Gemarkungsgrenze | |
|  | Flurgrenze | |
|  | Flurstücksgrenze | |
|  | Flurstücksnummern | |
|  | Baustelleneinrichtungsfläche | |
|  | Anbindung des Baufeldes bzw. der Baustraße an das öffentliche Straßennetz | |

\\HAL01\PI\02_TM\0510-19-042-Auflassung_BUE_78_9_und_BUE_79_5\090-Plaene\094_GP\BUE_79-5\ GP_BUE_79-550_BE_neu_nGrw_Katn.dwg U_9_1_BE-Plan_79-550_Usp

\\HAL01\PI\02_TM\0510-19-042-Auflassung_BUE_78_9_und_BUE_79_5\090-Plaene\094_GP\BUE_79-5\ GP_BUE_79-550_BE_neu_nGrw_Katn.dwg U_9_1_BE-Plan_79-550_Usp



\\HAL01\PI\02_TM\0510-19-042-Auflassung_BUE_78_9_und_BUE_79_5\090-Plaene\094_GP\BUE_79-5\ GP_BUE_79-550_BE_neu_nGrw_Katn.dwg U_9_1_BE-Plan_79-550_Usp

\\HAL01\PI\02_TM\0510-19-042-Auflassung_BUE_78_9_und_BUE_79_5\090-Plaene\094_GP\BUE_79-5\ GP_BUE_79-550_BE_neu_nGrw_Katn.dwg U_9_1_BE-Plan_79-550_Usp

\\HAL01\PI\02_TM\0510-19-042-Auflassung_BUE_78_9_und_BUE_79_5\090-Plaene\094_GP\BUE_79-5\ GP_BUE_79-550_BE_neu_nGrw_Katn.dwg U_9_1_BE-Plan_79-550_Usp

\\HAL01\PI\02_TM\0510-19-042-Auflassung_BUE_78_9_und_BUE_79_5\090-Plaene\094_GP\BUE_79-5\ GP_BUE_79-550_BE_neu_nGrw_Katn.dwg U_9_1_BE-Plan_79-550_Usp

\\HAL01\PI\02_TM\0510-19-042-Auflassung_BUE_78_9_und_BUE_79_5\090-Plaene\094_GP\BUE_79-5\ GP_BUE_79-550_BE_neu_nGrw_Katn.dwg U_9_1_BE-Plan_79-550_Usp

\\HAL01\PI\02_TM\0510-19-042-Auflassung_BUE_78_9_und_BUE_79_5\090-Plaene\094_GP\BUE_79-5\ GP_BUE_79-550_BE_neu_nGrw_Katn.dwg U_9_1_BE-Plan_79-550_Usp